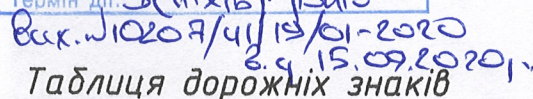


Таблиця дорожньої розмітки

Номер згідно з ДСТУ 2587:2010	Дов- жина, м	К-ть місць	Площа кольору, м <sup>2</sup>	
			Білого	Синього
1.1	400	-	40.0	-
1.30	-	5	7.0	-






вул. Берези









Номер згідно з ДСТУ 4100:2014	Кількість		
	Типорозміру		ДЗІП
	II	I	
2.1	1	-	-
5.38.1	2	-	-
7.2.6	1	-	-
7.4.4	1	-	-
7.14	1	-	-
7.17	1	-	-

Умовні позначення:

- |   |                                   |
|---|-----------------------------------|
|  | - <i>проїзди</i>                  |
|  | - <i>дор. знак на мет. стояку</i> |
|  | - <i>бордюр (існуючий)</i>        |
|  | - <i>опора ЛЕП</i>                |
|  | - <i>дерево</i>                   |

зм.	Кільк.	Арк.	№ док.	Підпис	Дата
ГІП		Семенов			09.20
Розробив		Семенов			09.20
Перевірих		Палагеша			09.20
Н.контр.		Новіков			09.20

09/20-98-АД.01

Майданчик для паркування транспортних засобів на  
вул. Березинська в районі буд. №48

Майданчик для паркування

Схема організації дорожнього руху  
М 1:500

Стадія	Аркуш	Аркушів
РП	1	1

ТОВ "Е С У"